

ایران و تهران در یک نگاه



Iran & Tehran
at A Glance

ایران در یک نگاه



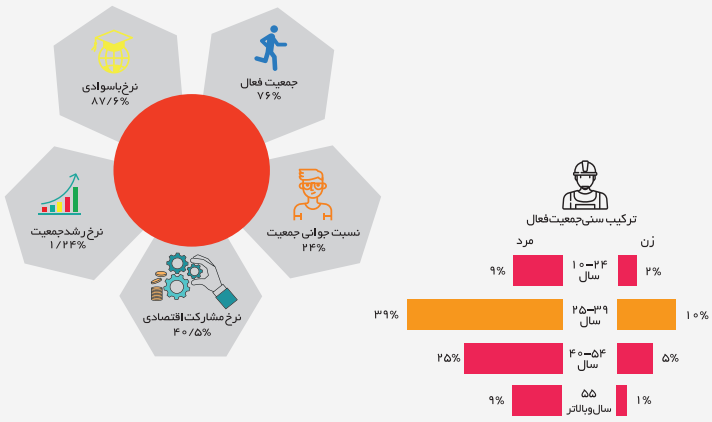
کشور ایران در قلب خاورمیانه (آسیای غربی)، با حدود ۱,۶۴۸,۱۹۵ کیلومتر مربع مساحت با ۱۵ کشور همسایه می‌باشد و از شمال با پنج کشور ترکمنستان، جمهوری آذربایجان، ارمنستان، (و در دریای خزر) قزاقستان و روسیه، از شرق با دو کشور افغانستان و پاکستان، از غرب با دو کشور ترکیه و عراق و از جنوب از طریق دریای عمان و خلیج فارس با شش کشور عمان، امارات متحده عربی، قطر، بحرین، عربستان سعودی و کویت مرز مشترک خاکی و آبی دارد و همچنین پلی بین دریای خزر (بزرگترین دریاچه جهان) و خلیج فارس و دریای عمان قرار گرفته و موقعیت منحصر به فرد و استراتژیکی دارد و امروزه از امن‌ترین کشورهای منطقه به‌شمار می‌رود و گذرگاهی برای ارتباطات اقتصادی، فرهنگی و سیاسی دنیای شرق و غرب است. بخش اصلی جاده معروف ابریشم از شهرهایی همچون سرخس، نیشابور، ری، قزوین، زنجان و تبریز در ایران گذشته و آسیای شرق را به اروپا متصل می‌نمود.

ایران یکی از طولانی‌ترین مرزها را در آسیای غربی دارد. بیشترین مرز مشترک ایران با کشور عراق و کمترین مرز مشترک آن با کشور ارمنستان می‌باشد. بدون در نظر گرفتن کشورهای روسیه و قزاقستان که از طریق دریای خزر و شش کشور حاشیه جنوبی خلیج فارس و دریای عمان که از طریق این دو دریا با کشور ایران مرز آبی مشترک دارند، کشورهای ترکمنستان با حدود ۱۲۰۵ کیلومتر، آذربایجان با حدود ۷۵۹ کیلومتر، ارمنستان با حدود ۴۸ کیلومتر، ترکیه با حدود ۵۸۰ کیلومتر، عراق با حدود ۱۶۰۹ کیلومتر، پاکستان با حدود ۹۷۸ کیلومتر و افغانستان با حدود ۷۰۹ کیلومتر با ایران مرز مشترک دارند.

بر اساس سرشماری سال ۱۳۹۵، جمعیت ایران، ۷۹،۹۲۶،۲۷۰ میلیون نفر است که از این میان، ۷۴ درصد جمعیت شهری و ۲۶ درصد جمعیت روستایی را تشکیل می‌دهند. نرخ رشد جمعیت ۱/۲۴ درصد و نرخ باسوادی ۸۷/۶ درصد است.

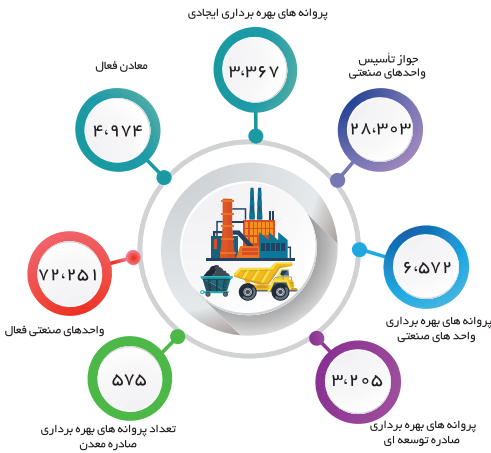


از کل جمعیت، ۷۶ درصد جمعیت فعال محسوب می‌شود، ترکیب سنی جمعیت فعال مردان برای گروه‌های سنی ۱۰-۲۴ سال معادل ۹ درصد، گروه‌های سنی ۲۵-۳۹ سال معادل ۳۹ درصد، گروه‌های سنی ۴۰-۵۴ سال ۲۵ درصد و گروه‌های سنی ۵۵ سال و بالاتر ۱ درصد و ترکیب سنی جمعیت فعال زنان برای گروه‌های سنی ۱۰-۲۴ سال معادل ۲ درصد، گروه‌های سنی ۲۵-۳۹ سال معادل ۳۹ درصد، گروه‌های سنی ۴۰-۵۴ سال ۲۵ درصد و گروه‌های سنی ۵۵ سال و بالاتر از ۱ درصد برآورد شده است.



بر اساس ۱۰ کالای گران قیمت نفت، گاز، زغال سنگ، جنگل و چوب، طلا، نقره، مس، اورانیوم، آهن خام و فسفات؛ ایران با در اختیار داشتن منابع غنی نفت و گاز پس از کشورهای روسیه، آمریکا، عربستان سعودی و کانادا در رتبه پنجم جهان قرار دارد.

همچنین، با ۱۳۰ میلیارد بشکه ذخیره نفتی، دومین کشور نفتی بعد از عربستان سعودی محسوب می‌شود، از نظر ذخایر منابع گاز نیز ایران با ۹۵۰ تریلیون فوت مکعب، پس از روسیه مقام دوم را دارد و با دارا بودن حدود ۱۲ معدن مهم، ۸ درصد ذخایر روی و ۳ درصد ذخایر سرب جهان، ۶۸ نوع ماده معدنی (غیرنفتی)، ۳۷ میلیارد تن ذخایر کشف شده و ۵۷ میلیارد تن ذخایر بالقوه، ایران در میان ۱۰ قدرت معدنی جهان و خاورمیانه جای گرفته است.



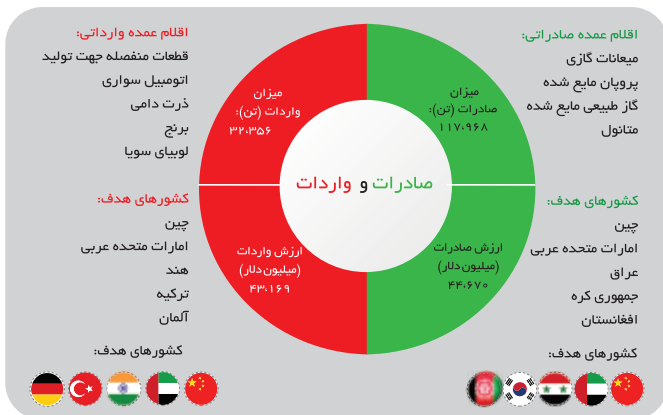
بر اساس گزارش فائو، ایران در تولید ۲۵ محصول زراعی و باغی رتبه اول تا بیستم جهان را دارا می‌باشد بطوریکه رتبه اول را در تولید پسته، زرشک، خاویار، زعفران و زیره، رتبه دوم در تولید خرما و هندوانه و رتبه سوم را در تولید، گیلاس، خربزه و گردو دارد.



زیرساخت‌های حمل و نقل در ایران شامل ۶۷ فرودگاه که سالانه حدود ۸،۴۶۳ هزار نفر مسافر هوایی بین‌المللی و ۸۱،۶۳۷ تن بار جابه‌جا می‌کند. همچنین خطوط ریلی ۱۱،۶۵۹ کیلومتر و راه‌های بین‌شهری ۲۲۱،۳۵۳ کیلومتر است.



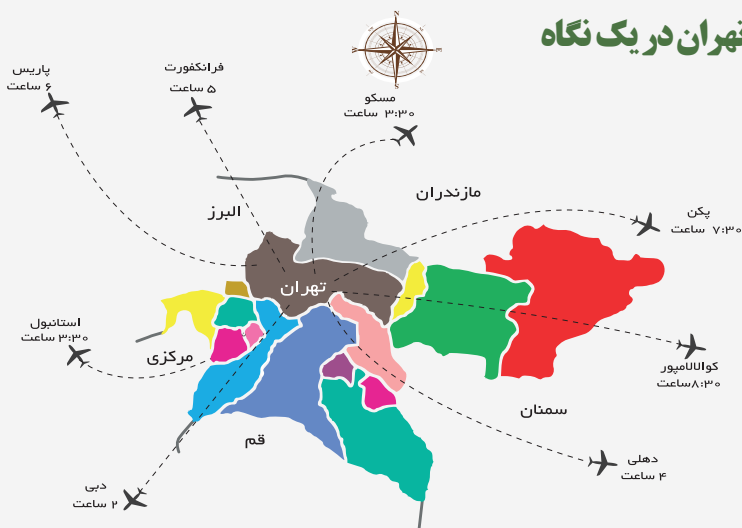
بر اساس آخرین گزارش گمرک جمهوری اسلامی ایران، میزان صادرات ایران، ۱۱۷،۹۶۸ تن به ارزش ۴۴،۶۷۰ میلیون دلار و همچنین، میزان واردات، معادل ۳۲،۳۵۶ تن، به ارزش ۴۳،۱۶۹ میلیون دلار می‌باشد.



در حال حاضر پروژه‌های سرمایه‌گذاری خارجی در ایران در قالب ۱،۴۵۳ طرح با حجم سرمایه‌گذاری ۶۳ میلیارد دلار می‌باشد که در بخش‌های مختلف از جمله خدمات، صنعت، انرژی، حمل‌ونقل و ارتباطات انجام شده است.



تهران در یک نگاه



استان تهران دارای مساحت ۱۳,۸۴۲ کیلومترمربع در شمال فلات مرکزی ایران واقع شده است و ۰/۸۳ درصد از کل مساحت ایران را شامل می‌شود. شهر تهران که عنوان پایتختی ایران را به همراه دارد، بین رشته کوه‌های البرز و کویر مرکزی قرار گرفته است، این موقعیت باعث شده است که آب و هوای شمال تهران، معتدل و کوهستانی و در نقاط کم‌ارتفاع نیمه‌خشک باشد.



شهر
۴۶



شهرستان
۱۶

جمعیت شهری
۹۴%

تعداد خانوار
۴۰,۲۸۸,۵۶۳

جمعیت روستایی
۶%

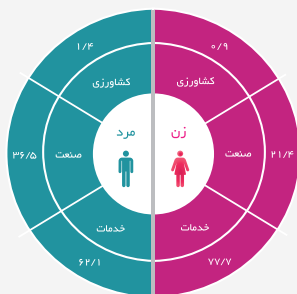

ترکیب جمعیتی



تراکم جمعیتی



جمعیت کل
۱۳,۲۶۷,۶۳۷



سهم تولید ناخالص داخلی استان تهران از کشور حدود ۲۵ درصد است و در بین استان‌ها رتبه اول را دارد. بیش از ۷۵ درصد ارزش افزوده استان تهران مربوط به بخش خدمات است.



واردات

میزان واردات (تن): ۶۹۲

ارزش واردات (میلیون دلار): ۱۰۰،۰۴۸

کشورهای هدف وارداتی:

امارات، چین، سوئیس، ترکیه

کشورهای هدف:



صادرات

میزان صادرات (تن): ۹۶۵/۰۳

ارزش صادرات (میلیون دلار): ۱،۲۴۸/۸

کشورهای هدف صادراتی:


عراق، جمهوری عربی سوریه، افغانستان، ترکیه، آلمان

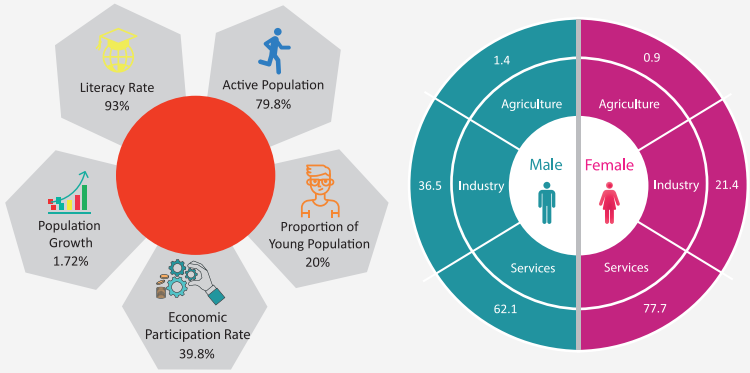
کشورهای هدف:



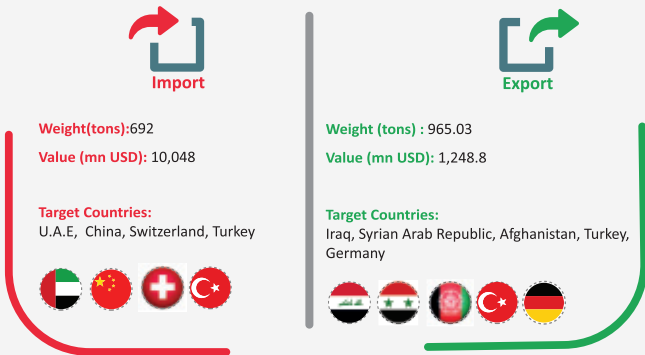
صادرات استان، ۹۶۵/۰۳ تن و بالغ بر ۱،۲۴۸/۸ میلیون دلار و واردات استان، ۶۹۲ تن به ارزش ۱۰۰،۰۴۸ میلیون دلار بوده است.

سرمایه‌گذاری خارجی استان تهران در قالب ۲۱۷ طرح به ارزش ۷ میلیارد دلار می‌باشد.



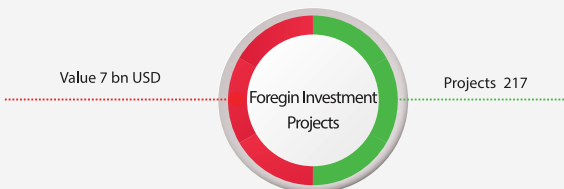


Tehran accounts for about 25% of GDP in the country and ranks first among the provinces. More than 75% of Tehran’s value added is in the service sector.

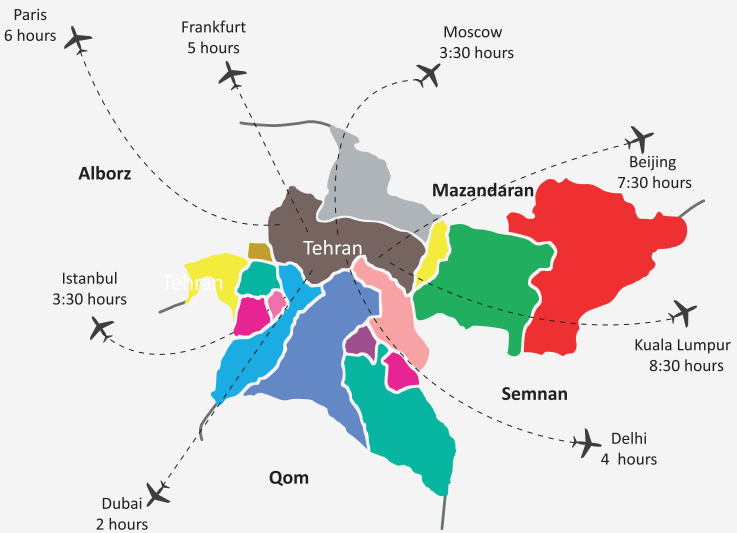


In the field of foreign trade, Tehran province exported 965.03 tons, amounting to 1,248.8 million USD. Moreover, the province’s imports amounted to 692 tons at a value of 10,048 million USD.

Foreign investment in Tehran province is in the form of 217 projects worth 7 billion USD.



Tehran at a Glance



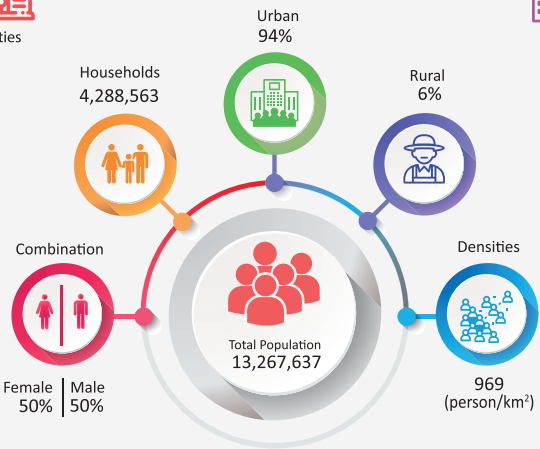
Tehran province, with an area of 13,842 km², is located North of the central plateau of Iran and comprises 0.83% of the total area of Iran. Tehran, capital of Iran, is located between the Alborz Mountains and the Central Desert. The geographical placement has allowed the mountainous northern area of Tehran to be temperate and the lowlands semi-arid.



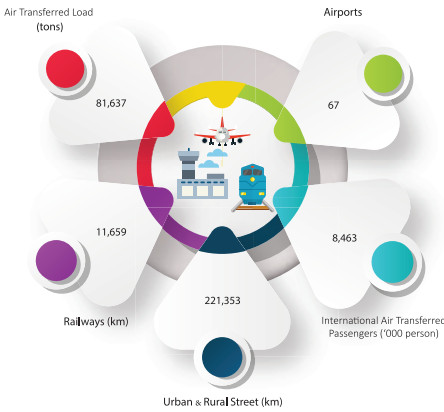
Counties
16




Cities
46



The transportation infrastructure in Iran included 67 airports, which handled about 8,463 international air passengers and 81,637 tons of consignment annually. The statistics for railroads was 11,659 km and 221,353 km for intercity roads.



According to the latest report by the Islamic Republic of Iran Customs, Iran's export amounted to 117,968 tons to the value of 44,670 million USD and imports amounted to 32,356 tons to the value of 43,169 million USD.

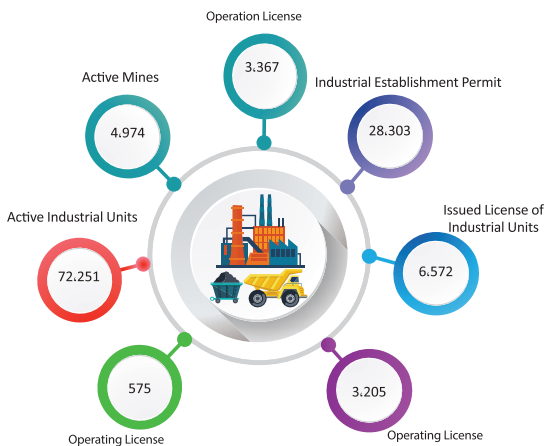


At the time of writing this paper, foreign investment projects in Iran were 1,453 with a total investment volume of 63 billion USD, which have been implemented in various sectors, including services, industry, energy, transportation and communications.

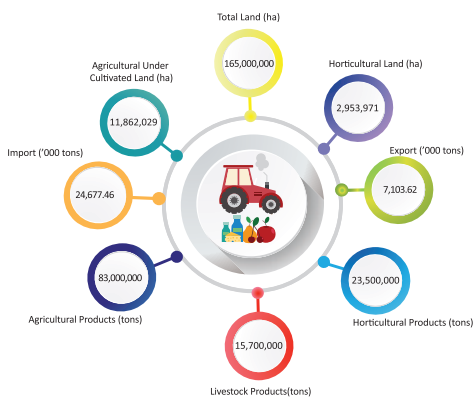


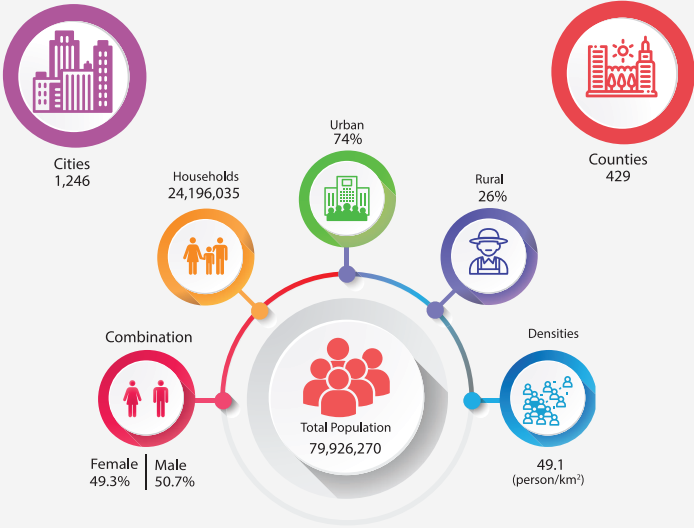
Based on the 10 expensive commodities, including oil, gas, coal, forest and timber, gold, silver, copper, uranium, crude iron and phosphate, Iran ranks 5th in the world with rich oil and gas resources after Russia, US, Saudi Arabia and Canada.

Having 130 billion barrels of oil reserves, Iran is the 2nd largest oil-rich country after Saudi Arabia. Iran holds 2nd place after Russia with 950 trillion cubic feet of gas reserves, and owns about 12 important mine and mineral reserves: 8% of Zinc, 3% of the world's lead, 68 types of non-oil minerals, 37 billion tons of discovered reserves, and 57 billion tons of potential reserves. Iran stands in the world's and Middle East top 10 mineral powers.

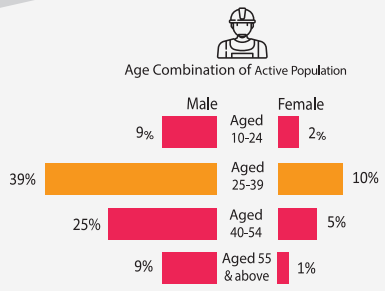
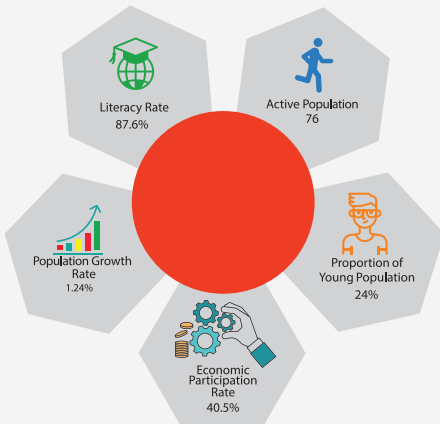


According to the FAO report, Iran ranks 1st to 20th in the world for production of 25 crops and garden products, ranking 1st in production of pistachio, barberry, caviar, saffron and cumin; 2nd in production of date and watermelon; and 3rd in production of cherry, melon and walnut.

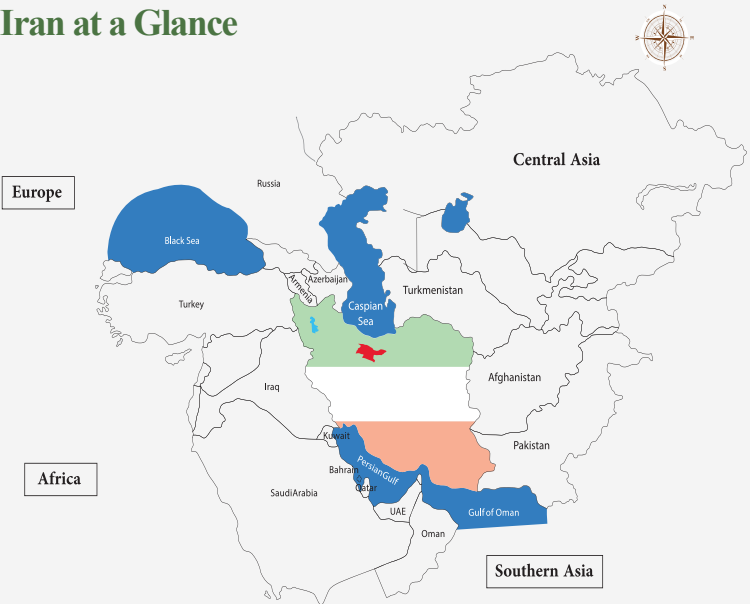




Of the total population, 76% was working. The age composition of the working male population was 9% (10-24), 39% (25-39), 25% (25-40) and 9% (55 years and older). Age composition of the working female population was 2% (10-24), 10% (25-39), 5% (40-54) and 1% (55 years and older).



Iran at a Glance



Iran is located in the heart of the Middle East (West Asia), in an area of 1,648,195 km², with 15 neighbouring countries, and has borders with Turkmenistan, Azerbaijan, Armenia, Kazakhstan and Russia (the Caspian Sea) to the North, Afghanistan and Pakistan to the East, Turkey and Iraq to the west and water and land borders with 6 countries including Oman, UAE, Qatar, Bahrain, Saudi Arabia, Kuwait on the Oman Sea and the Persian Gulf to the South. Iran is also a link between the North and the South- the Caspian Sea (the largest lake in the world), the Persian Gulf and the Oman Sea. Iran serves as a unique and strategic location and is considered as the safest country in the region today, being a gateway for economic, cultural and political relations between the East and the West. The main route of the famous Silk Road passes through cities such as Sarakhs, Neyshasbur, Ray, Qazvin, Zanjan and Tabriz in Iran and connects Eastern Asia to Europe.

Iran has one of the longest borders in Western Asia. Iran's longest common border is with Iraq and its shortest is with Armenia. Except for Russia and Kazakhstan, which have borders with Iran on the Caspian Sea as well as the 6 coastal states of Southern Persian Gulf and the Oman Sea, Turkmenistan border with Iran is 1205 km, Azerbaijan 759 km, Armenia 48 km, Turkey 580 km, Iraq 1609 km, Pakistan 978 km and Afghanistan 709 km.



Investment Services Center
of Tehran Province



Ministry of Economic Affairs & Finance
General Directorate of Economic Affairs and
Finance of Tehran Province

آدرس: تهران، بلوار میرداماد، نبش خیابان حصارى
(رازان جنوبى)، پلاک ۱۳۶
کدپستی ۱۵۴۸۹۴۴۹۱۱
تلفن: ۰۲۱-۲۲۹۰۳۰۰۵
فاکس: ۰۲۱-۲۲۲۲۵۰۷۹

Add: No.136, Miradamad Blvd., Tehran. Iran.

Postal code: 1548944911

Tel: +98 21 2903005

Fax: +98 21 22225079

www.investintehran.ir

info@investintehran.ir

